

سازمان نظام مهندسی ساختمان زنجان
 شماره ۹۸۱۲۷۴۳
 تاریخ ۹۸/۲/۲۵

«صور تجلسه کمیسیون تخصصی نقشه برداری»

«دوره هفتم - شماره ۹»

تاریخ جلسه: ۹۶/۱/۲۹	ساعت شروع جلسه: ۱۷/۰۰	ساعت خاتمه جلسه: ۱۹/۰۰
---------------------	-----------------------	------------------------

حاضرین	رامین کبامهر	محسن بهنیان	مهسا امینی	امیر هوشنگ حوجانی		
مدعوین	حمزه علی احمدی					

موارد مطروحه:

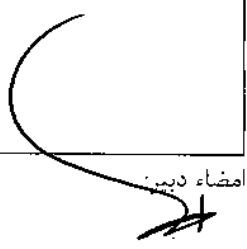
۱- در خصوص همکاری با بنیاد مسکن انقلاب اسلامی، گزارش جلسه هماهنگی توسط آقای مهندس احمدی ارائه گردید.

۲- مقدر گردید نسبت به برگزاری جلسات آموزشی دستگاه های GPS مرتبط با سامانه شمیم هماهنگی های لزوم به عمل آید. (روز پنجشنبه ۹۶/۲/۲۱)

۳- مقدر گردید نسبت به برگزاری دوره آموزشی نرم افزار GIS برای روز های ۱۳، ۱۴، ۱۵ اردیبهشت هماهنگی لزوم به عمل آید.

۴- مقدر گردید با عنایت به برگزاری جلسه هماهنگی رؤسای گروه های تخصصی با هیئت مدیره سازمان نظام مهندسی موارد ذیل به عنوان گزارش در جلسه مطرح گردد. (۱) راه اندازی سامانه تفکیک (۲) راه اندازی سیستم نظارت مضاعف (۳) تعامل با اداره ثبت و شهرداری جهت ایجاد وحدت رویه در تهیه نقشه در تفکیکی (۴) ایجاد تعامل با گروه معماری در خصوص جانمایی پارکینگ ها (۵) تعامل با سازمانها و ارگانها در خصوص ایجاد زمینه های جدید کاری برای همکاران نقشه بردار (۶) برگزاری دوره آموزشی و ارتقا دانش فنی همکاران (۷) استاندارد سازی ارائه خدمات مهندسی طبق دستورالعمل در نیپ و... (۸) ایجاد تعامل با سایر گروه های تخصصی معماری را بابت جانمایی پارکینگ ها در نقشه های تفکیکی مقدر گردید جلسه مشترک در روز سه تنه ۹۶/۲/۱۲ با گروه تخصصی معماری تشکیل گردد.

امضاء دبیر:





تاریخ جلسه: ۲۹ اردیبهشت ۹۶	ساعت شروع جلسه: ۱۷:۰۰	ساعت خاتمه جلسه: ۱۹:۰۰
----------------------------	-----------------------	------------------------

حاضرین	دکتر احمدی	مهندس احمدی	مهندس احمدی	مهندس احمدی	مهندس احمدی
مدعوین	مهندس احمدی				

موارد مطروحه:








۱- در خصوص همکاری با بنیاد مسکن انقلاب اسلامی، گزارش جلسه حاضرین توسط آقای مهندس احمدی ارائه گردید.

۲- مقدمات تهیه نقشه بر اساس جدیدترین روش آموزش دستگاه GPS مرتبط با سامانه ششم حاضرین های لازم به عمل آید. (موضوع شماره ۲، ۲، ۹۶)

۳- مقدمات تهیه نقشه بر اساس جدیدترین روش آموزش نرم افزار GIS بر اساس شماره ۱۳، ۱۴، ۱۵ اردیبهشت حاضرین لازم به عمل آید.

۴- مقدمات تهیه با عنایت از بر اساس جدیدترین روش آموزش و توسعه تخصصی با عنایت مدیران قطعه ۳ لندسی بر اساس عنوان تدریس در جلسه مطرح (در ۱) راه اندازی سامانه نقشه برداری (۲) راه اندازی سامانه نقشه برداری با عنایت از اداره ثبت و تدارکات جهت ایجاد واحد در زمینه نقشه برداری و ایجاد تعامل با گروه مهارت در خصوص جابجایی بارها

امضاء حاضرین



« دوره هفتم - شماره ۹ »

تاریخ جلسه: ۹۶، ۲، ۲۹	ساعت شروع جلسه: ۱۷/۰۰	ساعت خاتمه جلسه: ۱۹/۰۰
-----------------------	-----------------------	------------------------

حاضرین	رائی بیار	حسن بنیان	سما امینی	ایم جویبار		
مدعوین	محمد علی احمدی					

موارد مطروحه:

اداره بند ۶ -

(۵) تقابل با سازمانها و ادارات در خصوص ایملر زمینها جدید کارها برای حکمازان نقشه برداری

(۶) بررسی در دوره امینت وزارت دانش و حکمازان، استناد در سازمان ارائه خدمات نقشه برداری و دستور العمل در رتیب و ...

(۸) ایملر تقابل با سایر گروهها و تخصصی در خصوص احداث صیغ حدی و حدیها

(۹) در خصوص لزوم احداث باسکول تخصصی معارف از باب جانمایی بارین و حدیها

تعلیق مقدر در حدی و ترک در روز ۱۲، ۲، ۹۶ با گروه تخصصی معارف

تشخیص فرد

امضاء حاضرین:

ایم جویبار

سما امینی

حسن بنیان

رائی بیار

محمد علی احمدی

۱

۲

۳

۴

۵

۶

۷

۸

۹

۱۰

۱۱

۱۲

۱۳

۱۴

۱۵

۱۶

۱۷

۱۸

۱۹

۲۰

۲۱

۲۲

۲۳

۲۴

۲۵

۲۶

۲۷

۲۸

۲۹

۳۰

۳۱

۳۲

۳۳

۳۴

۳۵

۳۶

۳۷

۳۸

۳۹

۴۰

۴۱

۴۲

۴۳

۴۴

۴۵

۴۶

۴۷

۴۸

۴۹

۵۰

۵۱

۵۲

۵۳

۵۴

۵۵

۵۶

۵۷

۵۸

۵۹

۶۰

۶۱

۶۲

۶۳

۶۴

۶۵

۶۶

۶۷

۶۸

۶۹

۷۰

۷۱

۷۲

۷۳

۷۴

۷۵

۷۶

۷۷

۷۸

۷۹

۸۰

۸۱

۸۲

۸۳

۸۴

۸۵

۸۶

۸۷

۸۸

۸۹

۹۰

۹۱

۹۲

۹۳

۹۴

۹۵

۹۶

۹۷

۹۸

۹۹

۱۰۰